
























CARTE 1 CARTE 2

VALEURS ENVIRONNEMENTALES

 <p>PRÉFET DES YVELINES</p>	
<p>Légende carte 1</p> <ul style="list-style-type: none">  Périmètre Natura 2000  Zone humide de classe 2  Zone humide de classe 3  Zone humide de classe 5  Espace boisé  Massif plus de 10ha  Préfecture  Sous Préfecture  Etat écologique des cours d'eau  Bon état  Moyen  Médiocre  Mauvais 	<p>Légende carte 2</p> <ul style="list-style-type: none">  Périmètre PPRN  Zonage PPRN  Périmètre PPRN Seine - Mauldre - Ru de Gully  Périmètre réserve naturelle  PNR du Vexin Français et Haute Vallée de Chevreuse  R111-3 Inondation  R111-3 Cavité souterraine  Espace boisé  Point de captage
<p>ECH : 1/100.000</p> <p>Réalisation : DDT78/DRM/MSI - Oct 2014 Source des données : DDT78 Fond de plan numérique BD Topo® IGN</p>	